

Výkres vytvořil program pp_kan

KATASTRY
PARCELNÍ ČÍSLO
DRUH POVRCHU
VZDÁLENOSTI ŠACHET
OZNAČENÍ ŠACHET

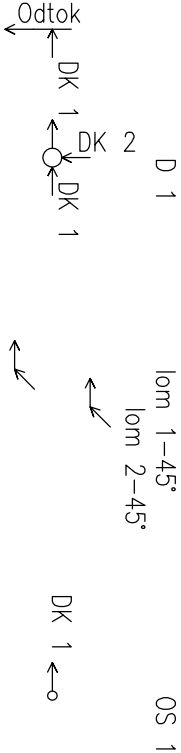
SMĚROVÉ POMĚRY

Stoka DK 1

MĚŘÍTKO 1:200/100


(c)AutoPEN Liberec, tel:481120160, autopen@volny.cz

Dřhovy		viz. Katastrální situční výkres	
trvalý travní porost		1.00	
3.40	5.59	7.65	



Dřhovy

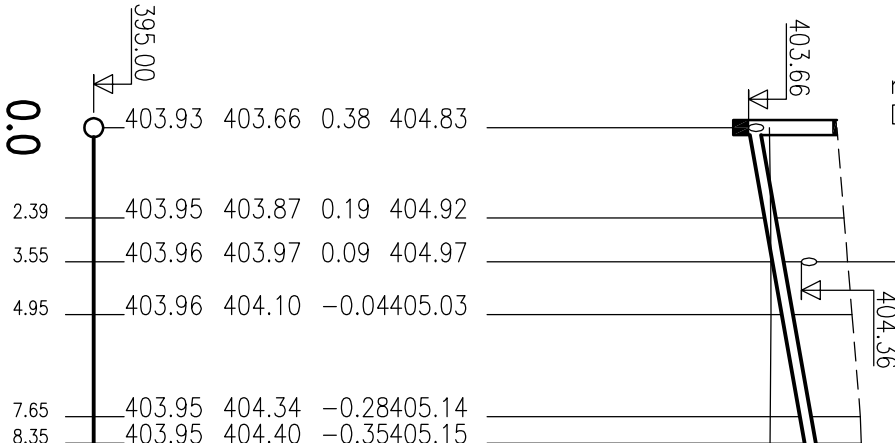
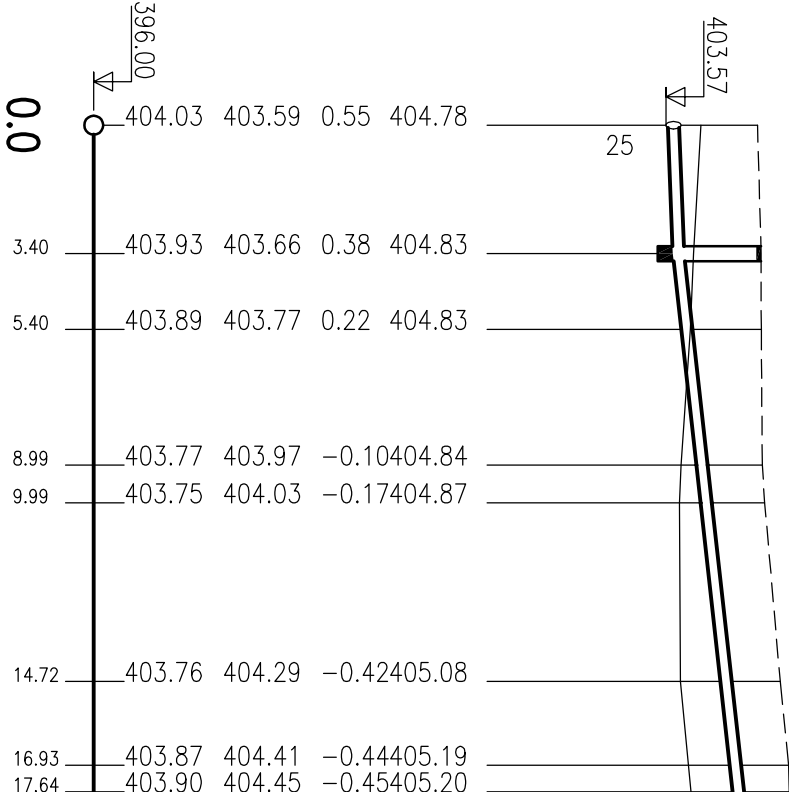
viz. Katastrální situční výkres	
trvalý travní porost	
8.35	



Stoka DK 2

napojeno na odtok DN 200
v km 0.013637

výhledové odtok
z 2. linky ČOV DN 200



PODÉLNÉ PROFILY DEŠŤOVÉ KANALIZACE

MĚŘÍTKO 1:200/100

Číslo výkresu 3.3.2